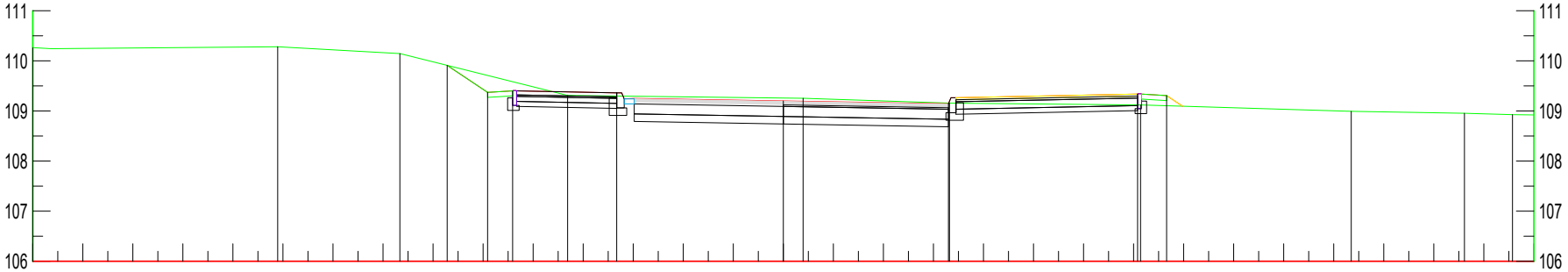

0+000,00

Odległości	−6,72	−5,91	−5,41	−3,33	0,00	3,30	7,08	7,66		
Rzędne projektowane	109,91	109,37	109,40	109,36	109,20	109,14	109,34	109,31		
Odległości	−15,00	−10,11	−7,66	−4,31	0,40	3,32	7,14	11,35	13,61	14,57
Rzędne terenu	110,26	110,28	110,14	109,31	109,25	109,16	109,12	108,99	108,95	108,93

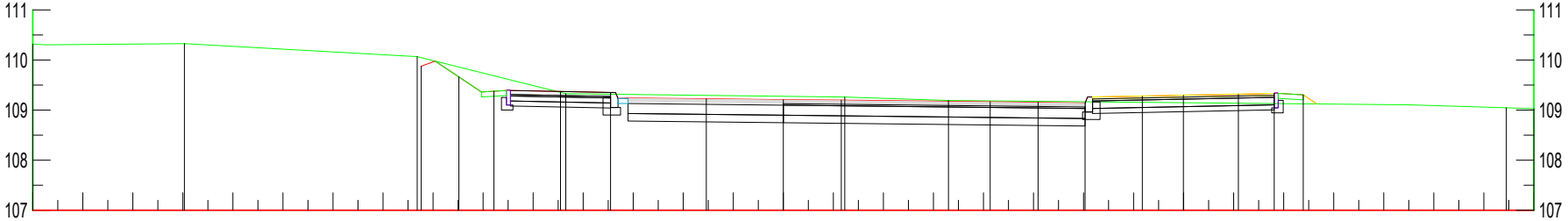

0+002,50

Odległości	−7,24	−6,48	−5,78	−4,45	−3,45	−1,54	0,00	1,16	4,13	5,09	6,03	7,17	8,00	9,09	9,81	10,39
Rzędne projektowane	109,88	109,66	109,38	109,37	109,35	109,23	109,21	109,20	109,17	109,16	109,14	109,28	109,30	109,31	109,33	109,30
Odległości	−15,00	−11,97	−7,32	−4,35	1,23	3,30	14,45	15,00								
Rzędne terenu	110,32	110,33	110,07	109,33	109,26	109,19	109,05	109,03								

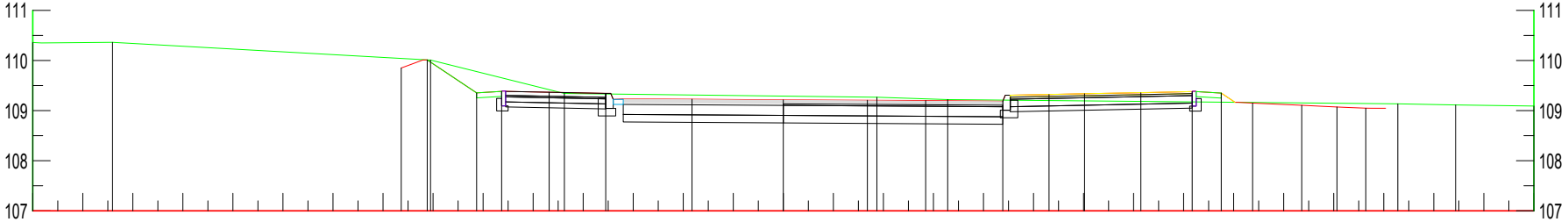

0+004,43

Odległości	−7,64	−7,12	−6,13	−5,63	−4,68	−3,55	−1,83	−0,00	1,68	2,84	4,39	5,31	6,02	7,15	8,17	8,75	9,38	10,36	11,06	11,64
Rzędne projektowane	109,85	110,01	109,35	109,38	109,37	109,34	109,23	109,21	109,21	109,20	109,19	109,32	109,34	109,36	109,38	109,35	109,15	109,11	109,07	109,05
Odległości	−15,00	−13,41	−7,05	−4,38	1,87	3,28	12,28	13,44	15,00											
Rzędne terenu	110,36	110,36	110,01	109,34	109,27	109,22	109,14	109,11	109,09											

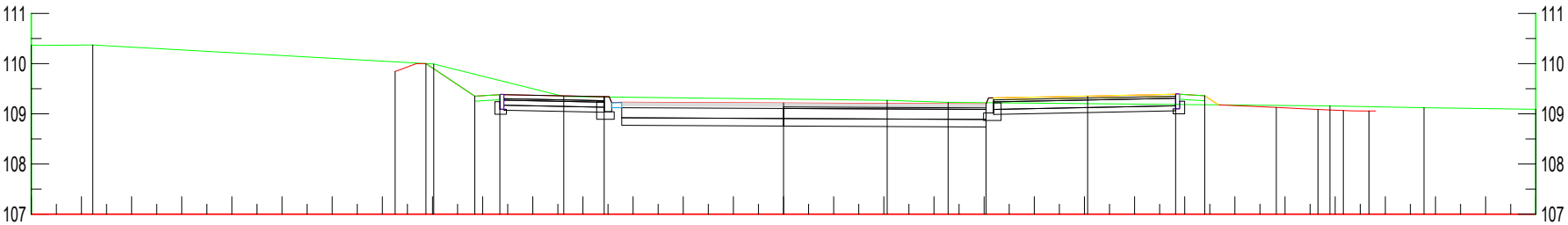

0+005,00

Odległości	-7,74	-7,13	-6,16	-5,66	-3,58	-0,00	4,04	6,06	7,82	8,40	9,83	10,66	11,16	11,67
Rzędne projektowane	109,84	110,00	109,35	109,38	109,34	109,22	109,20	109,35	109,39	109,36	109,13	109,09	109,07	109,06

Odległości	-15,00	-13,77	-6,97	-4,38	2,07	3,28	10,89	12,77	15,00
Rzędne terenu	110,37	110,37	109,99	109,35	109,27	109,23	109,16	109,12	109,09

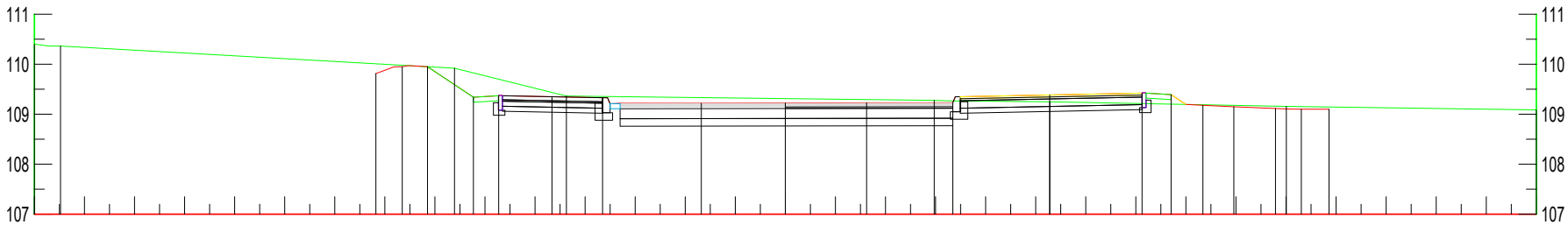

0+007,50

Odległości	-8,18	-7,65	-7,15	-6,23	-5,73	-4,66	-3,65	-1,68	-0,00	1,62	3,34	5,28	7,12	7,70	8,34	8,96	9,79	10,31	10,86
Rzędne projektowane	109,81	109,95	109,95	109,34	109,37	109,35	109,33	109,22	109,22	109,23	109,23	109,38	109,42	109,39	109,18	109,15	109,11	109,10	109,10

Odległości	-15,00	-14,48	-6,61	-4,37	2,97	5,28	10,01	15,00
Rzędne terenu	110,40	110,36	109,92	109,36	109,28	109,25	109,16	109,09

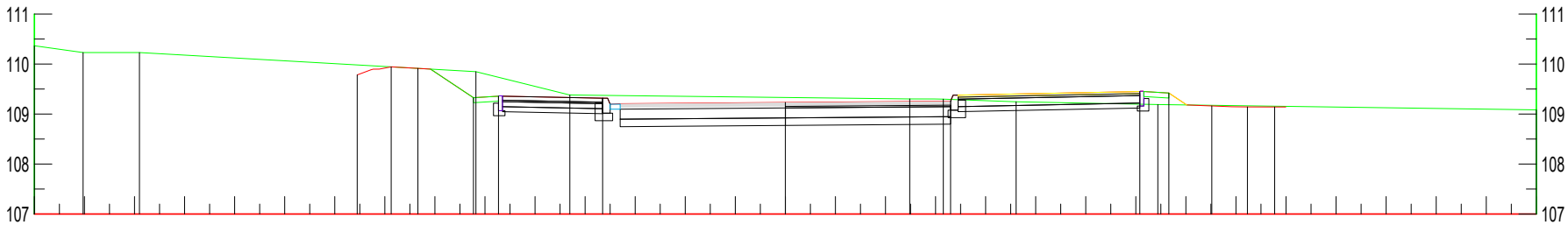

0+010,00

Odległości	-8,55	-7,87	-7,34	-6,23	-5,73	-3,65	0,00	3,30	7,08	7,66	8,52	9,23	9,77
Rzędne projektowane	109,78	109,94	109,91	109,33	109,36	109,32	109,23	109,26	109,45	109,42	109,16	109,14	109,14

Odległości	-15,00	-14,03	-12,90	-6,18	-4,31	2,48	3,15	4,61	7,44	15,00
Rzędne terenu	110,37	110,23	110,23	109,85	109,38	109,30	109,30	109,25	109,19	109,08

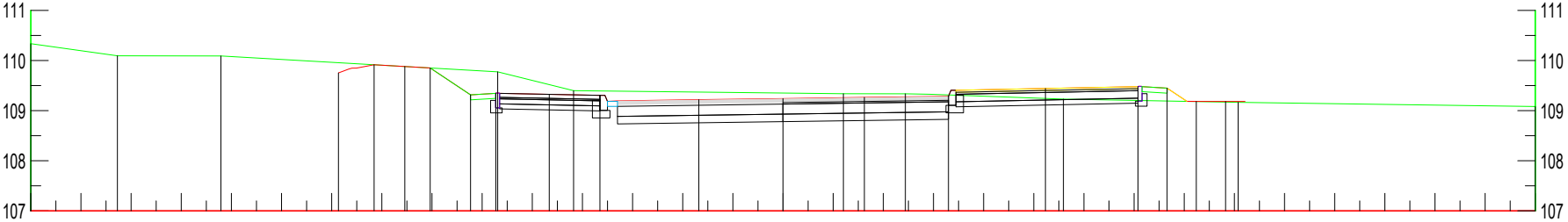

0+012,50

Odległości	-8,87	-8,15	-7,54	-7,04	-6,23	-5,73	-4,66	-3,65	-1,68	-0,00	1,62	3,30	5,23	7,08	7,66	8,24	8,82
Rzędne projektowane	109,75	109,92	109,88	109,85	109,31	109,35	109,32	109,30	109,22	109,24	109,26	109,29	109,44	109,48	109,45	109,18	109,18

Odległości	-15,00	-13,27	-11,21	-5,69	-4,18	1,20	2,44	5,59	9,07	15,00
Rzędne terenu	110,34	110,09	110,09	109,77	109,40	109,34	109,34	109,23	109,17	109,08

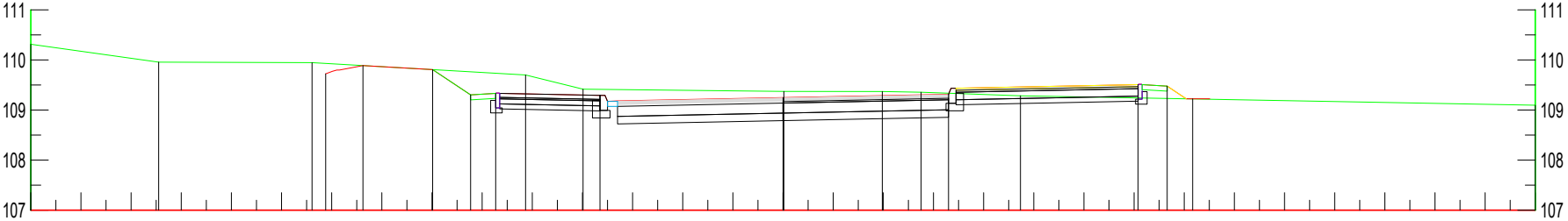

0+015,00

Odległości	-9,12	-8,38	-6,99	-6,23	-5,73	-3,65	-0,00	3,30	7,08	7,66	8,17
Rzędne projektowane	109,72	109,89	109,81	109,30	109,33	109,29	109,25	109,31	109,51	109,48	109,22

Odległości	-15,00	-12,45	-9,39	-5,13	-3,99	0,02	1,98	2,75	4,73	15,00
Rzędne terenu	110,31	109,96	109,95	109,70	109,42	109,37	109,37	109,36	109,28	109,10

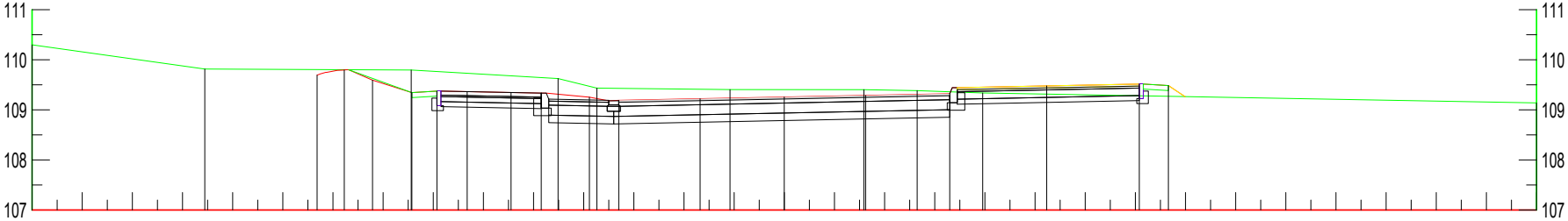

0+017,50

Odległości	-9,32	-8,77	-8,21	-7,43	-6,93	-6,32	-5,45	-4,85	-3,89	-3,30	-1,68	-0,00	1,62	3,30	5,23	7,08	7,66
Rzędne projektowane	109,69	109,80	109,59	109,34	109,37	109,36	109,35	109,33	109,25	109,19	109,22	109,26	109,29	109,32	109,48	109,52	109,49

Odległości	-15,00	-11,56	-7,44	-4,51	-3,74	-1,08	1,59	2,65	3,96	15,00
Rzędne terenu	110,30	109,81	109,80	109,62	109,43	109,40	109,40	109,38	109,34	109,14

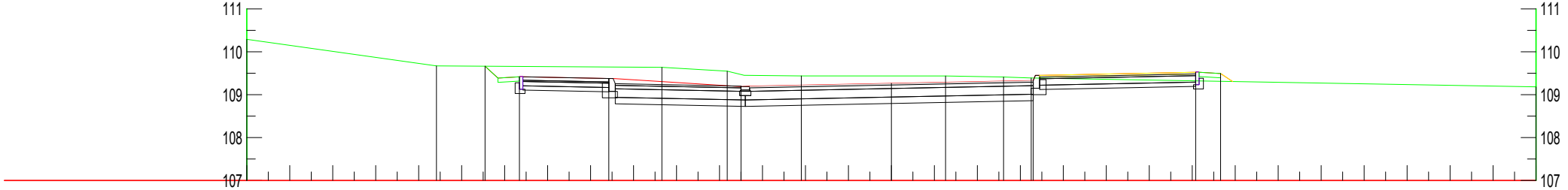

0+020,00

Odległości	-9,46	-8,66	-6,58	-3,50	0,00	3,30	7,08	7,66	
Rzędne projektowane	109,66	109,42	109,38	109,19	109,26	109,33	109,52	109,49	
Odległości	-15,00	-10,59	-5,34	-3,82	-2,10	1,26	2,61	3,25	15,00
Rzędne terenu	110,29	109,67	109,64	109,55	109,44	109,44	109,41	109,39	109,18

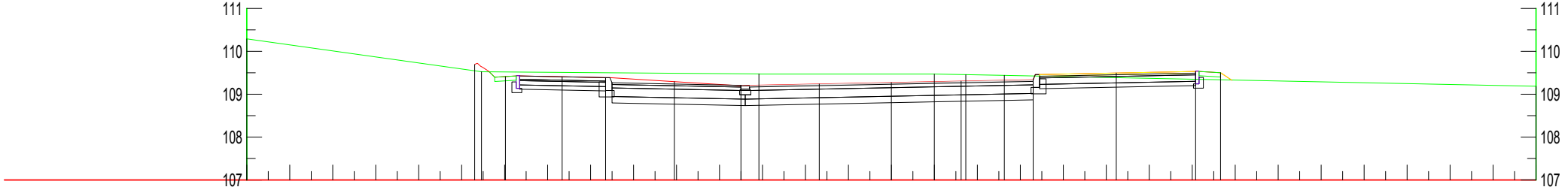

0+022,50

Odległości	-9,70	-8,98	-7,66	-6,65	-5,05	-3,50	-1,68	-0,00	1,62	3,30	5,23	7,08	7,66
Rzędne projektowane	109,69	109,41	109,41	109,39	109,29	109,20	109,24	109,27	109,30	109,34	109,49	109,53	109,50
Odległości	-15,00	-9,54	-3,08	1,00	1,73	2,63	15,00						
Rzędne terenu	110,29	109,52	109,47	109,47	109,46	109,44	109,19						

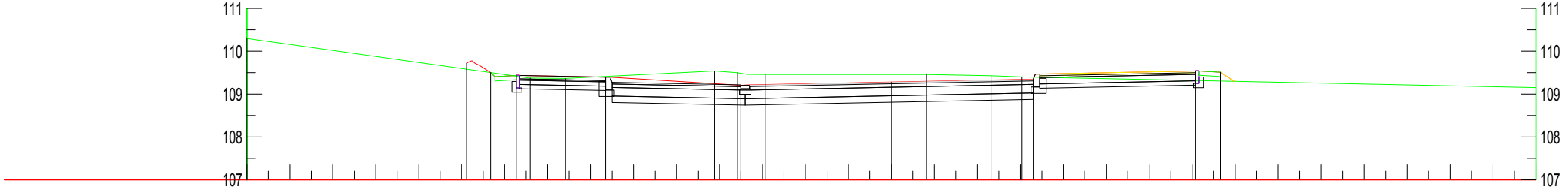

0+025,00

Odległości	-9,88	-9,33	-8,73	-6,65	-3,50	-0,00	3,30	7,08	7,66	
Rzędne projektowane	109,72	109,50	109,43	109,39	109,20	109,28	109,35	109,54	109,51	
Odległości	-15,00	-8,41	-7,58	-4,11	-3,58	-2,92	0,82	2,32	3,04	15,00
Rzędne terenu	110,30	109,37	109,37	109,54	109,50	109,46	109,46	109,43	109,40	109,15

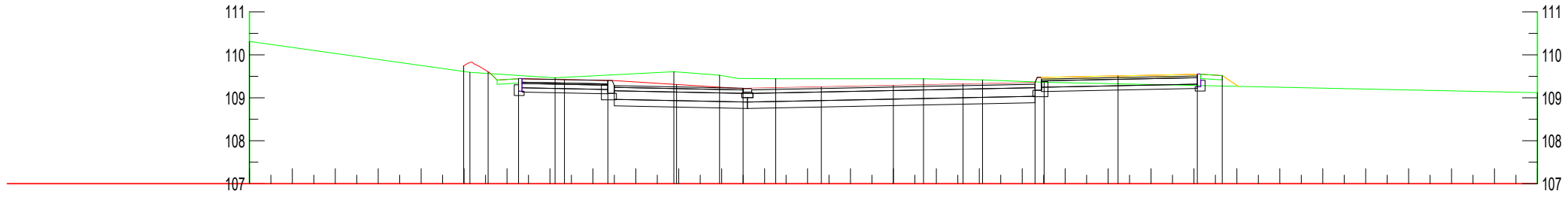

0+027,50

Odległości	−10,01	−9,44	−8,73	−7,66	−6,65	−5,05	−3,50	−1,68	−0,00	1,62	3,30	5,23	7,08	7,66
Rzędne projektowane	109,75	109,60	109,44	109,42	109,40	109,31	109,21	109,26	109,29	109,32	109,35	109,51	109,55	109,52

Odległości	−15,00	−9,86	−7,88	−5,11	−4,05	−2,74	0,70	2,08	3,51	15,00
Rzędne terenu	110,31	109,59	109,47	109,61	109,53	109,44	109,44	109,42	109,36	109,12

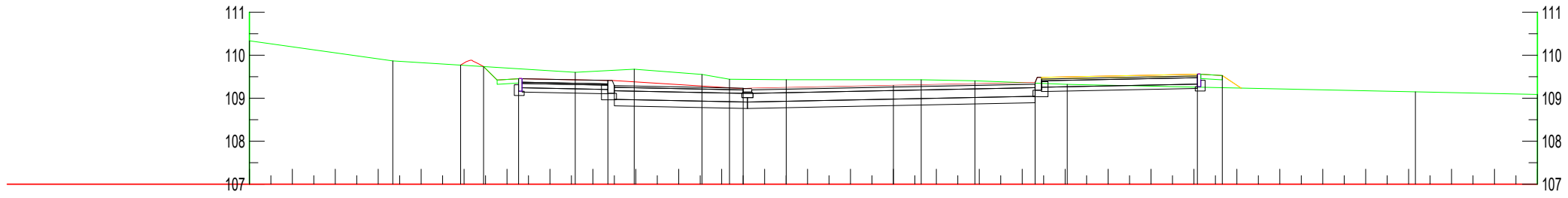

0+030,00

Odległości	−10,08	−9,55	−8,73	−6,65	−3,50	0,00	3,30	7,08	7,66
Rzędne projektowane	109,77	109,74	109,45	109,41	109,22	109,30	109,36	109,56	109,53

Odległości	−15,00	−11,66	−7,41	−6,04	−4,46	−3,82	−2,50	0,65	1,90	4,05	12,16	15,00
Rzędne terenu	110,34	109,87	109,60	109,67	109,55	109,44	109,43	109,43	109,41	109,32	109,15	109,09

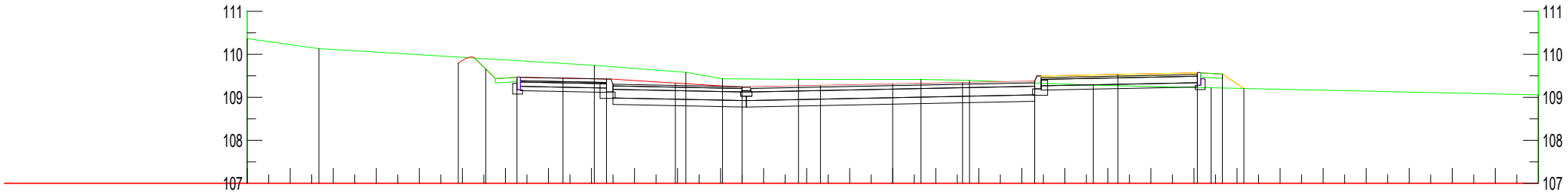

0+032,50

Odległości	−10,09	−9,46	−8,73	−7,66	−6,65	−5,05	−3,50	−1,68	−0,00	1,62	3,30	5,23	7,08	7,66	8,16
Rzędne projektowane	109,80	109,66	109,47	109,45	109,43	109,33	109,24	109,28	109,31	109,34	109,38	109,53	109,57	109,54	109,21

Odległości	−15,00	−13,33	−6,93	−4,81	−3,96	−2,19	0,66	1,78	4,66	7,40	15,00
Rzędne terenu	110,36	110,13	109,74	109,58	109,43	109,42	109,42	109,39	109,28	109,22	109,06

Jednostka projektowa:

KFG S.K.
Biuro Projektów Drogowych

KFG Sp. z o.o. Sp. k.
Biuro Projektów Drogowych

ul. Ugory 63/2, 61-623 Poznań
tel. (61) 821-92-00 fax: (61)821-92-00
biuro@kfgsk.pl, www.kfgsk.pl

Zamawiający:

Urząd Gminy Suchy Las

ul. Szkolna 13
62-002 Suchy Las

Stadium:

PROJEKT TECHNICZNY/PROJEKT WYKONAWCZY

Zamierzenie budowlane:

Budowa dróg gminnych ul. Jaśminowej i ul. Linkowskiego w miejscowości Suchy Las

Branża: DROGOWA

Nazwa opracowania:

PRZEKROJE POPRZECZNE - UL. JAŚMINOWA

SKALA 1:100

ZESPÓŁ PROJEKTOWY

funkcja	imię i nazwisko	specjalność i nr uprawnień	podpis
GŁÓWNY PROJEKTANT	mgr inż. Filip GRZELAK	w spec. drogowej bez ogr. WKP/0269/POOD/10	
OPRACOWAŁ	mgr inż. Szymon SUDUŁ	-	
SPRAWDZAJĄCY	mgr inż. Gniewomir DZIADEK	w spec. drogowej bez ogr. WKP/0091/POOD/12	G Dziadek

data	nr projektu	nr rys.	faza	tom
08.2025	2022071	5.1	PT/PW	I (W)